



ГОСУДАРСТВЕННАЯ ЛИЦЕНЗИЯ

15.02.2017 года

17002659

Выдана Товарищество с ограниченной ответственностью "Рендеринговое
Геодезическое Предприятие КазАэроГеодезия"

150000, Республика Казахстан, Северо-Казахстанская область, Петропавловск
Г.А., г.Петропавловск, УЛИЦА МИРА, дом № 161., БИН: 160840019665

(полное наименование, местонахождение, бизнес-идентификационный номер
юридического лица (в том числе иностранного юридического лица), бизнес
-идентификационный номер филиала или представительства иностранного
юридического лица – в случае отсутствия бизнес-идентификационного номера у
юридического лица/полностью фамилия, имя, отчество (в случае наличия),
индивидуальный идентификационный номер физического лица)

на занятие **Изыскательская деятельность**

(наименование лицензируемого вида деятельности в соответствии с Законом
Республики Казахстан «О разрешениях и уведомлениях»)

Особые условия

(в соответствии со статьей 36 Закона Республики Казахстан «О разрешениях и
уведомлениях»)

Примечание **Неотчуждаемая, класс 1**

(отчуждаемость, класс разрешения)

Лицензиар **Коммунальное государственное учреждение "Управление
государственного архитектурно-
строительного контроля и лицензирования акимата Северо-
Казахстанской области"**

. Акимат Северо-Казахстанской области.

(полное наименование лицензиара)

**Руководитель
(уполномоченное лицо)**

АБЛАЕВ МУРАТ ЕКПИНОВИЧ






(фамилия, имя, отчество (в случае наличия))

Дата первичной выдачи

**Срок действия
лицензии**

Место выдачи

г.Петропавловск





ПРИЛОЖЕНИЕ К ГОСУДАРСТВЕННОЙ ЛИЦЕНЗИИ

Номер лицензии 17002659

Дата выдачи лицензии 15.02.2017 год

Подвид(ы) лицензируемого вида деятельности:

- Инженерно-геодезические работы, в том числе:

- Топографические работы для проектирования и строительства (съемки в масштабах от 1:10000 до 1:200, а также съемки подземных коммуникаций и сооружений, трассирование и съемка наземных линейных сооружений и их элементов)
- Геодезические работы, связанные с переносом в натуре с привязкой инженерно-геологических выработок, геофизических и других точек изысканий
- Построение и закладка геодезических центров
- Создание планово-высотных съемочных сетей

(наименование подвида лицензируемого вида деятельности в соответствии с Законом Республики Казахстан «О разрешениях и уведомлениях»)

Лицензиат

Товарищество с ограниченной ответственностью "Рендеринговое Геодезическое Предприятие КазАэроГеодезия"

150000, Республика Казахстан, Северо-Казахстанская область, Петропавловск Г.А., г.Петропавловск, УЛИЦА МИРА, дом № 161., БИН: 160840019665

(полное наименование, местонахождение, бизнес-идентификационный номер юридического лица (в том числе иностранного юридического лица), бизнес-идентификационный номер филиала или представительства иностранного юридического лица – в случае отсутствия бизнес-идентификационного номера у юридического лица/полностью фамилия, имя, отчество (в случае наличия), индивидуальный идентификационный номер физического лица)

Производственная база

Петропавловск ул.Жумабаева 117

(местонахождение)




Особые условия действия лицензии

(в соответствии со статьей 36 Закона Республики Казахстан «О разрешениях и уведомлениях»)

Лицензиар

Коммунальное государственное учреждение "Управление государственного архитектурно-строительного контроля и лицензирования акимата Северо-Казахстанской области" . Акимат Северо-Казахстанской области.

(полное наименование органа, выдавшего приложение к лицензии)



**Руководитель
(уполномоченное лицо)**

АБЛАЕВ МУРАТ ЕКПИНОВИЧ

(фамилия, имя, отчество (в случае наличия))

Номер приложения 001

Срок действия

**Дата выдачи
приложения** 15.02.2017

Место выдачи г.Петропавловск

